



Itinéraire détaillé - Boucle de découverte cyclotouriste et Vélo à assistance électrique

## La Vaulserre

km  
25,5



 **Départ / Arrivée depuis l'Office de tourisme Vals du Dauphiné - Bureau de Pont de Beauvoisin**

Cyclotouristes : Pour des questions de commodités de parking, vous pouvez envisager un départ depuis celui l'école/ mairie/ église de St Jean d' Avelanne (20km) ou depuis la gare SNCF de Pont de Beauvoisin ( vélos autorisés dans les TER ) soit 23km.

 **Jolis vallons boisés et ouvertures panoramiques, c'est le programme de cette petite boucle sur les terres de Vaulserre !**

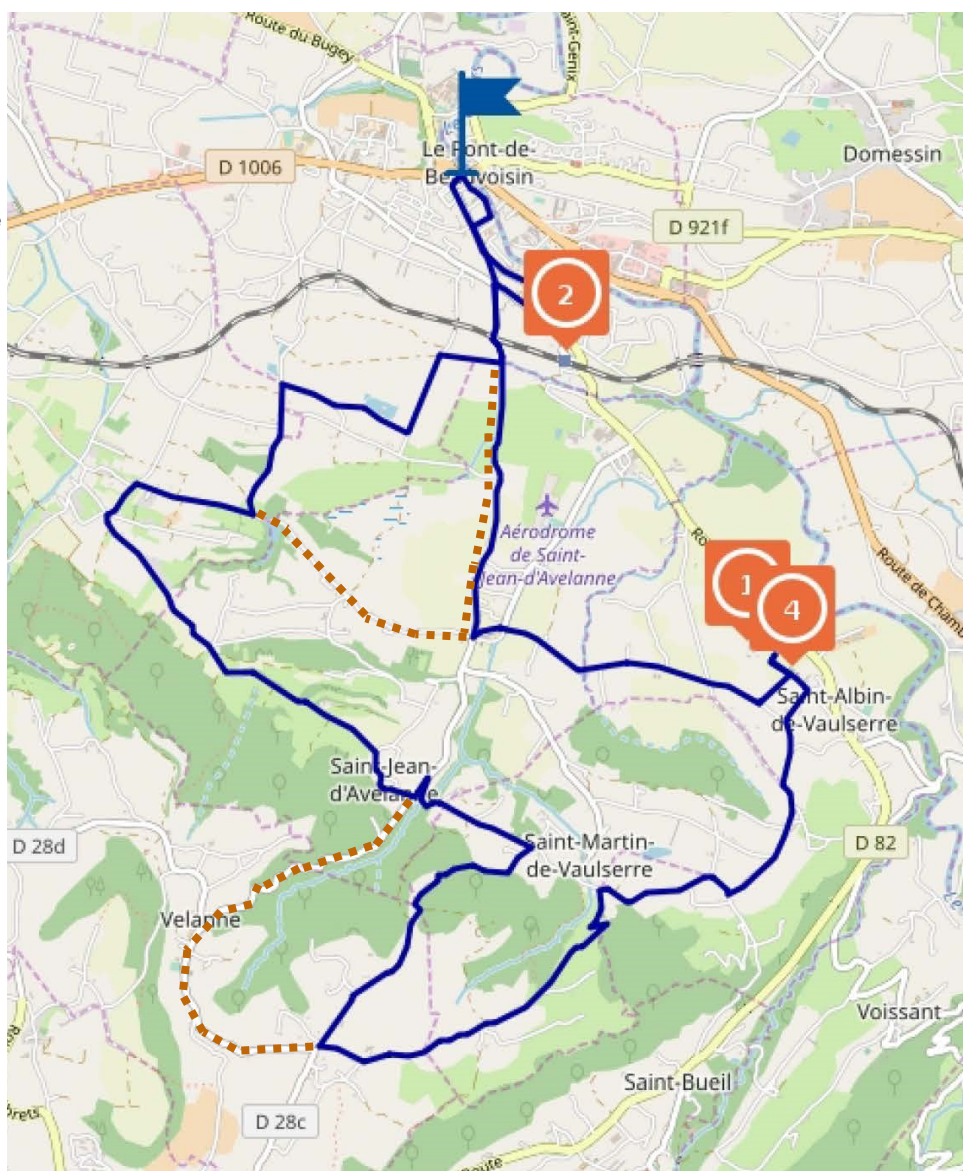


Dénivelé positif : +453 m

Dénivelé négatif : - 447m



 Option cyclo sur route  
 Option chemin





## - CONSEIL -

Le bon compromis quand vous abordez les montées en VAE :

- Vitesse plateau 1 ou 2
- Assistance à 3







Fichier GPX téléchargeable sur :

- [www.cirkwi.com](http://www.cirkwi.com)
- [www.tourisme-valsdudauphine.fr](http://www.tourisme-valsdudauphine.fr)

Ouvrez le sur :

[www.calculitineraires.fr/importer-gpx.php](http://www.calculitineraires.fr/importer-gpx.php)  
ou directement dans votre GPS

- ➔ Quitter l'office de tourisme par la « Rue Gambetta », sur votre droite en longeant les vitrines
- ➔ Prendre la première à droite « Rue de l'Ancien Collège » et continuer tout droit après l'école Lucien Morard sur la « Rue des Douanes »,
- ➔ Au bout, prendre à droite sur la « Place du Théâtre de la Verdure »
- ← Au bout de place, prendre à gauche sur « Avenue Lattre de Tassigny » et continuer tout droit
- STOP ➔ En haut de la montée, au STOP, prendre à droite
- ➡ Au rond point, prendre la première sortie à droite en direction de « A43 / Pressins / Les Abrets » 1 Gare SNCF
- ← A 300 mètres, prendre à gauche sur le « Chemin des Carmes » puis tout droit durant 2,5 km
- ▽ ➔ A l'intersection, suivre le sens unique en face entre l'église et l'école
- STOP ➔ A la fin du virage, au STOP, prendre à droite sur le petit pont
- ➔ Continuer tout droit durant 2 km
- ← Tourner à gauche sur la « Route de la Mairie », 1 Le Château de Vaulserre ( A/R possible jusqu'à l'entrée - Visite en été )
- ➔ Après l'église et la mairie, prendre la première route à droite en direction de « Saint Martin de Vaulserre/ Le Lanet/ Le Mercier / La Branchat » 4 Tables d'orientation sur la Vallée du Guiers et de pique nique devant l'Eglise
- ➔ ➔ Suivre la route en serrant sur la gauche en passant devant la Madone et à 300 m environ, continuer à gauche sur la « Route du Partage » jusqu'au bout de celle ci ( passer à droite de la Croix et du hameau Mercier) La vue, en divers points, sur l'entrée des Gorges de Chailles et donc le Massif de Chartreuse.





-  Au bout , face à la croix, prendre à droite vers « *Saint Martin de Vaulserre* »
-  Suivre le virage sur la gauche jusqu' à un autre virage à gauche à 90° vers en direction de « *Velanne/ Le Bapt* »
-  C'est le début d'une belle montée de 2,5 km traversant le hameau du Bapt jusqu'à la ferme du Mont Charvet
-  Après celle -ci, prendre à droite vers « *la Sauge* »

**AU BOUT DE CETTE VOIE, DEUX OPTIONS POSSIBLES :**

1 / Pour les Vélos Tous Chemins et VAE







*Joli ouverture panoramique sur le Bugey et l'Epine*

-  ATTENTION: chemin en cailloux sur 500m et rigoles pour l'évacuation de l'eau dans la descente .
-  Prendre à droite puis continuer tout droit en passant sur le dos d'âne. Le chemin se présente à vous.
-   Continuer tout droit. A la fourche, suivre à la descente à gauche.







*Si vous le souhaitez, vous pouvez effectuer un aller/retour jusqu'au site du Sacré Cœur .  
Pour cela, au bout du chemin, prendre à droite puis le premier chemin sur votre gauche.  
Puis revenez sur vos pas jusqu'au chemin initial et prendre la descente face à vous.*








*La Tour du Sacré Cœur  
et son point de vue*

-  En bas de la descente, prendre à gauche puis continuer tout droit pendant 500m.  
Passage au dessus du ruisseau de Malafossant
-   Au cédez le passage, prendre à gauche vers « *Velanne* » sur la Route de st Jean
-  Puis prendre la première à droite, toujours vers « *Vieux St Jean* »

2/ Pour les Vélos dit de « Cyclotourisme »

-   Prendre à gauche, puis de suite à droite en direction du centre village de « *Velanne* ».
-   A l'intersection, après l'école, prendre la descente (2,5km) à droite en direction de « *Saint Jean d'Avelanne / Saint Martin de Vaulserre* » ( D28C) »
-   A 2,5km, vous longez un mur d'enceinte, prendre à gauche au bout de celui-ci en direction du « *Vieux St Jean* »

- 
-  Suivre les 3 virages successifs en traversant le hameau du Vieux St Jean
  -  A la sortie du hameau, prendre à gauche ( panneau route inondable)
  -  Au cédez le passage, continuer tout droit
  -  Au carrefour suivant, prendre à droite ( la voie à gauche de l'impasse)
  -  Au bout, prendre à droite




*L'atmosphère ce vallon, la grange et la  
maison forte de Mollarond*


**AU BOUT DE CETTE VOIE, DEUX OPTIONS POSSIBLES :**

**1 / Pour les Vélos Tous Chemins et VAE**


 500 mètres plus loin, 100m avant l'étang de la Combe, prendre à gauche sur le chemin stabilisé.  
Aller au bout de celui-ci.


  **ATTENTION** : sortie en montée- passage de véhicules. Continuer tout droit et prendre en face sur le  
« *Chemin de Crapaudière* »

 En bas de la descente, prendre à droite

 A 300 m, prendre à gauche sur le « *Chemin de Reculfort* »


 *Etang de pêche de Reculfort*

 Au bout, prendre à gauche

 Prendre la première à droite sur le chemin en caillou stabilisé

 Au bout, prendre à gauche (passage voie ferrée)

**2/ Pour les Vélos dit de « Cyclotourisme »**

 Continuer tout droit pendant 2 km



 *Etang de la Combe*

 *Panorama sur l'Epine*



  Au STOP, prendre à gauche en direction du « *Varnier* »

 Continuer tout droit sur 2,5km ( passage sur la voie ferrée)

---

  Au bout du « *Chemin des Carmes* », prendre en face (à gauche du passage piéton), la petite voie qui descend sur la gauche (*Chemin du Vieux Coulu*)

  Au stop, en bas de la descente, prendre à gauche sur l' « *Avenue Gabriel Pravaz* »

  Au cédez le passage, prendre à droite sur la « *Place de la République* »